

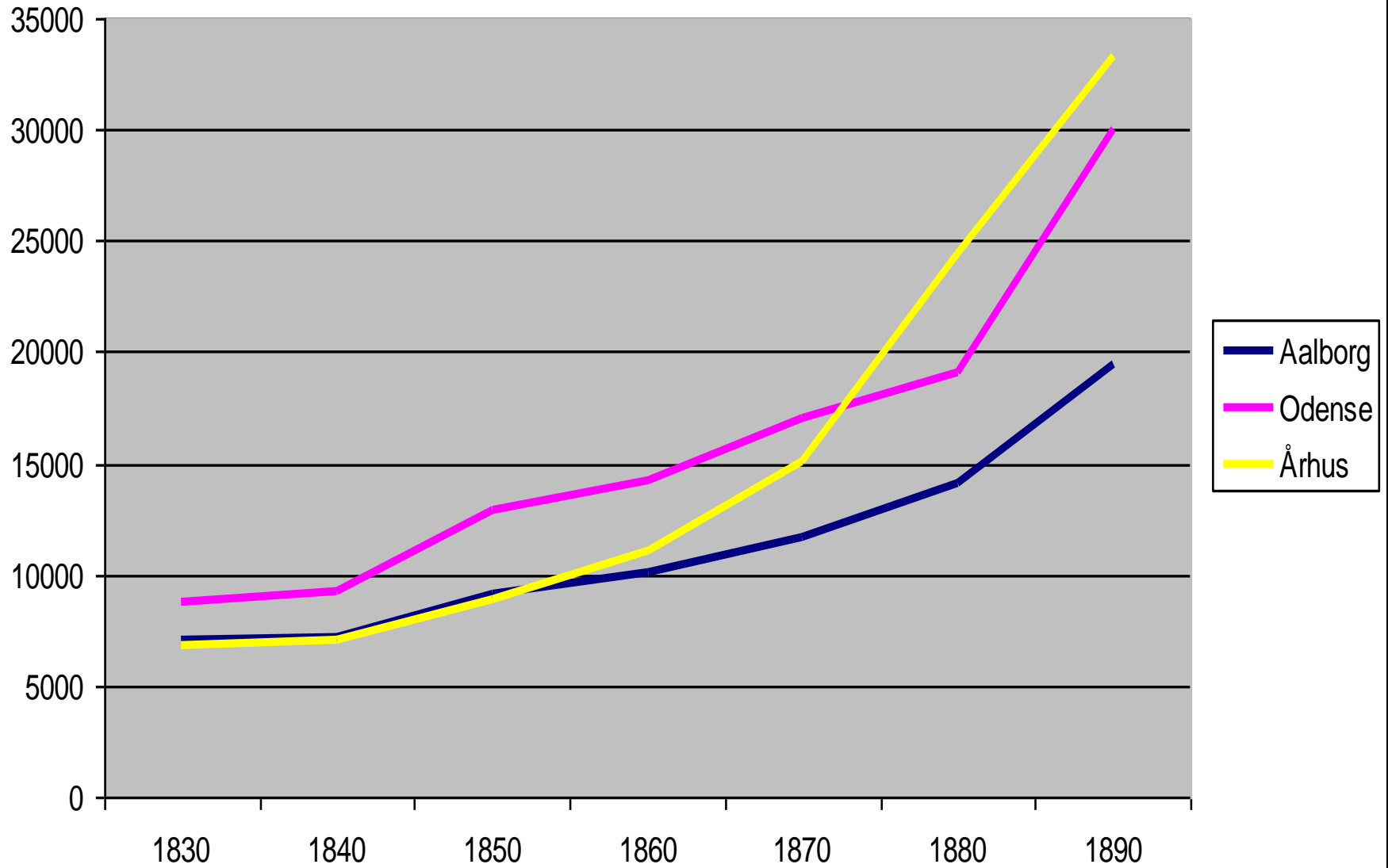
# Aalborg før 1890



Aalborg fra Skovbakken, 1849



# Befolkningsudvikling, Aalborg, Odense, Århus



# Gammeltorv 1865



# Østeraa 1865

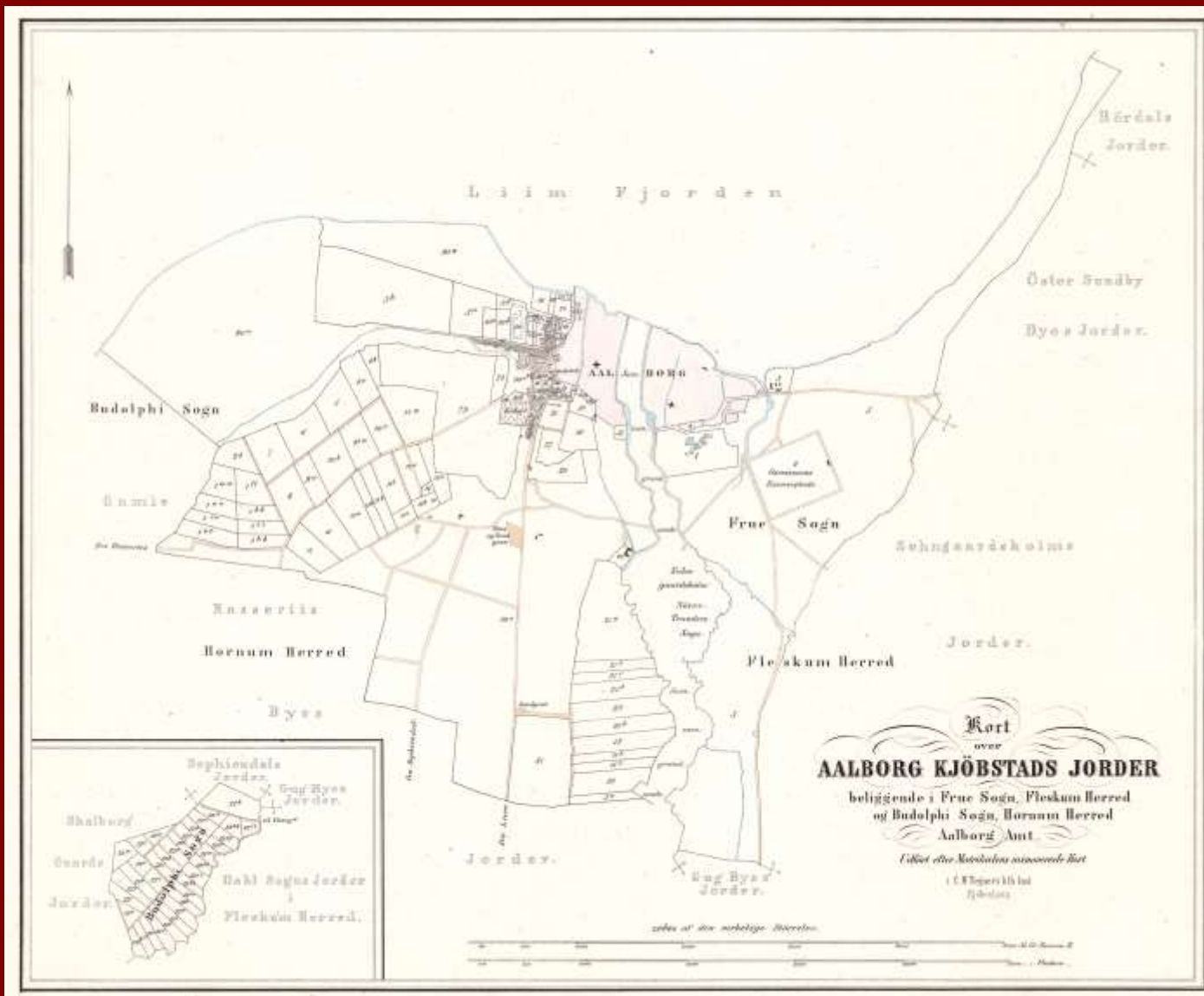


# Østeraa 1870 og 1872



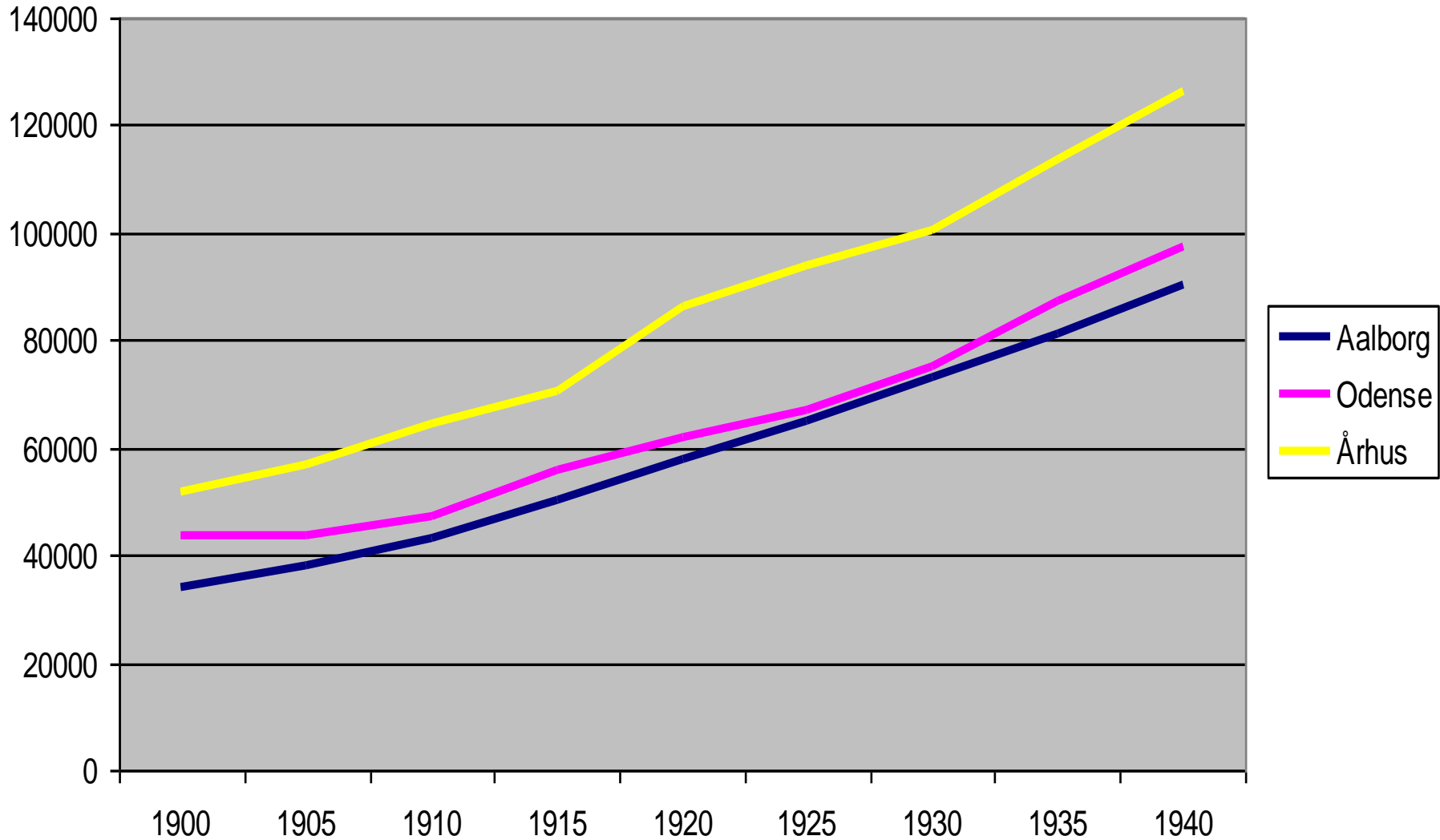


# Aalborg Købstads markjorder ca. 1890





Befolkningsudvikling i Aalborg, Odense og Århus "storbyområder" 1900 - 1940



# Aalborgs byudvikling

- 1870-1890: Indre periferi – Kayeødsgade, Jernbanegade og Danmarksgade.
- 1890-1920. Vestbyen og Vejgaard
- 1920-1940. Nordlige Østby (+Vesterbro)
- 1940-1950, Sydlige Østby
- 1950 ff. Store parcelhuskvarterer og Aalborg Øst.
- 2000 ff. Havnefront og industriarealer.

# Arbejderboligerne i Danmarksgade. Opført 1874 og 1879 af aktieselskab ledet af Isidor Henius

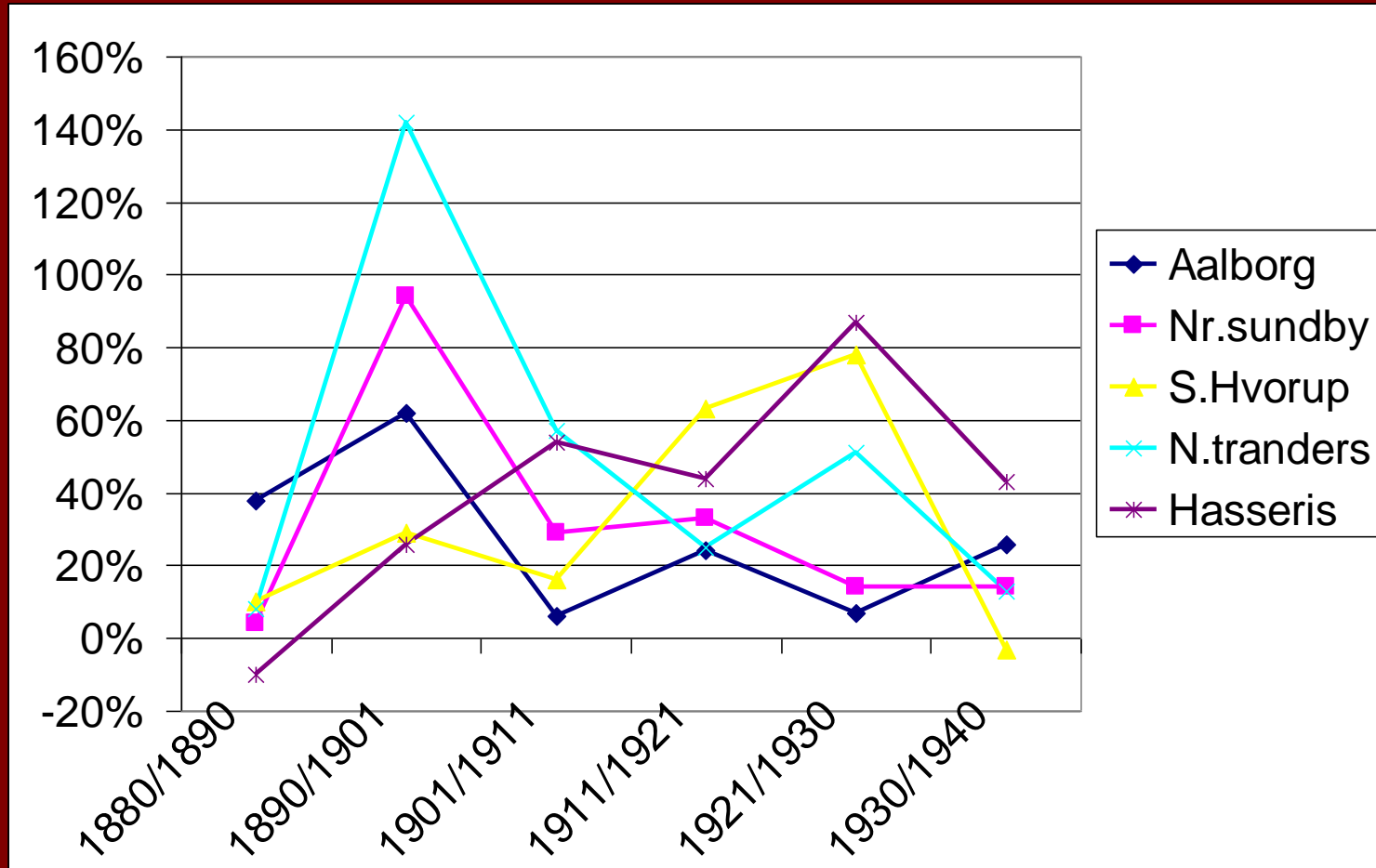


Foto Gotfred Jensen, april 1896

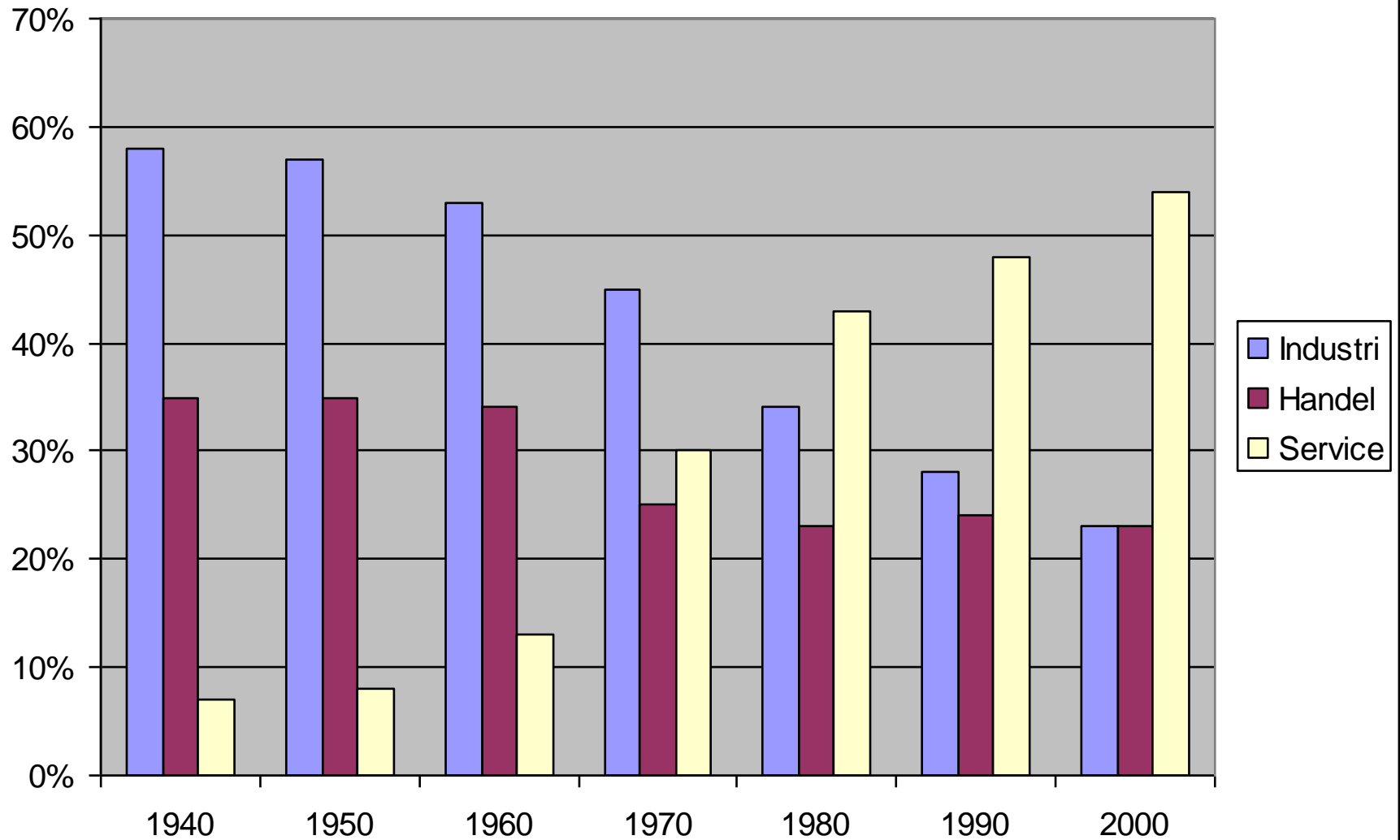
# Industribyggeri i Aalborg

- 1884-1891: 2 svineslagterier, 1 oliemølle, 1 margarefabrik – samt første Rørdal
- 1897-1901: Tobaksfabrik, bryggeri, glasværk, tekstilfabrik, papirvarefabrik, maskinfabrik og 3 cementfabrikker
- 1908-1918: 2 svovlsyrefabrikker, 2 cementfabrikker og et stålskibsværft.
- Ca. 1930: cementfabrik bliver eternitfabrik

# Befolkningstilvækst pr. tiår i Aalborg og omegnskommuner 1880-1940



## Beskæftigede i Aalborg fordelt på Industri, handel og service 1940-2000



# Aalborg fra Signalbakken ca. 1920



# GADER I ØGADEKVARTERET

## Efter navngivningsdato

NAVN	Dato	Kommentar
Østerbro	1902.13.10	Har altid heddet Østerbro, men i sin nuværende udstrækning 1902
Falstersgade	1918.11.11	Bebygget fra 1918. Værftets boligforening
Finlandsgade	1918.11.11	Bebyggelse påbegyndt 1924.
Fyensgade	1918.11.11	Anlagt i 1930'erne, bebygget fra 1940'erne.
Himmerlandsgade	1918.11.11	Anlagt i 1936, boligforeningen "Himmerland" fra 1944
Islandsgade	1918.11.11	
Langelandsgade	1918.11.11	Bebygget fra 1926, forlænget i "Parkgade"
Lollandsgade	1918.11.11	Bebyggelse fra sidst i 1920'erne, 1936 "Trøstens Bolig"
Læsøgade	1918.11.11	Bebyggelse
Norgesgade	1918.11.11	Bebygget fra 1918. Værftets boligforening
Parkgade	1918.11.11	Ændret til forlængelse af Langelandsgade i 1938
Samsøgade	1918.11.11	Anlagt i 1920'erne
Sjællandsgade	1918.11.11	Bebygget fra 1918 til Læsøgade. Forlænget 1945
Sverigesgade	1918.11.11	Bebygget fra 1918. Værftets boligforening
Teglværks Allé	1918.11.11	Bebyggelse fra 1919
Vangs Allé	1918.11.11	Bebyggelse fra 1919
Vendsysselgade	1918.11.11	
Møensgade	1920.05.01	Forbinder Norges- og Falstersgade
Bonnesensgade	1927.23.05	Bonnesen ejer af teglværket 1909-1919
Turøgade	1933.14.03	Omkring Østermarkens skole
Ærøgade	1933.14.03	Do
Færøgade	1939.15.05	Bebyggelse fra 1940 ff
Bornholmegade	1941.08.12	Bebyggelse fra 1940 ff
Amagergade	1942.09.09	Bebyggelse fra 1940 ff
Bogøgade	1942.09.09	Bebyggelse fra 1940 ff
Fanøgade	1942.09.09	Bebyggelse fra 1940 ff
Hesseløgade	1942.09.09	Do
Rømøgade	1942.09.09	Do
Saltholmsgade	1942.09.09	Do
Sejrøgade	1942.09.09	Do
Mørsøgade	1943.06.08	Projekteret gade
Bjørnøgade	1948.18.05	Bebyggelse igangsættes
Drejøgade	1948.18.05	Do
Hjortøgade	1948.18.05	Do
Lyøgade	1948.18.05	Do
Strynøgade	1948.18.05	Do
Teglvænget	1954.15.02	1927.23.05 navngivet Kalkbrænderivej. 1954 Teglvænget
Estlandsgade	2002.07.11	Nyanlagt ved Told og Skat.



# GADER I ØGADEKVARTERET

## Efter navn

Amagergade	1942.09.09	Bebyggelse fra 1940 ff
Bjørnøgade	1948.18.05	Bebyggelse igangsættes
Bogøgade	1942.09.09	Bebyggelse fra 1940 ff
Bonnesensgade	1927.23.05	Bonnesen ejer af teglværket 1909-1919
Bornholmsgade	1941.08.12	Bebyggelse fra 1940 ff
Drejøgade	1948.18.05	Do
Estlandsgade	2002.07.11	Nyanlagt ved Told og Skat.
Falstersgade	1918.11.11	Bebygget fra 1918. Værftets boligforening
Fanøgade	1942.09.09	Bebyggelse fra 1940 ff
Finlandsgade	1918.11.11	Bebyggelse påbegyndt 1924.
Fyensgade	1918.11.11	Anlagt i 1930'erne, bebygget fra 1940'erne.
Færøgade	1939.15.05	Bebyggelse fra 1940 ff
Hesseløgade	1942.09.09	Do
Himmerlandsgade	1918.11.11	Anlagt i 1936, boligforeningen "Himmerland" fra 1944
Hjortøgade	1948.18.05	Do
Islandsgade	1918.11.11	
Langelandsgade	1918.11.11	Bebygget fra 1926, forlænget i "Parkgade"
Lollandsgade	1918.11.11	Bebyggelse fra sidst i 1920'erne, 1936 "Trøstens Bolig"
Lyøgade	1948.18.05	Do
Læsøgade	1918.11.11	Bebyggelse
Morsøgade	1943.06.08	Projekteret gade
Møensgade	1920.05.01	Forbinder Norges- og Falstersgade
NAVN	Dato	Kommentar
Norgesgade	1918.11.11	Bebygget fra 1918. Værftets boligforening
Parkgade	1918.11.11	Ændret til forlængelse af Langelandsgade i 1938
Rømøgade	1942.09.09	Do
Saltholmsgade	1942.09.09	Do
Samsøgade	1918.11.11	Anlagt i 1920'erne
Sejrøgade	1942.09.09	Do
Sjællandsgade	1918.11.11	Bebygget fra 1918 til Læsøgade. Forlænget 1945
Strynøgade	1948.18.05	Do
Sverigesgade	1918.11.11	Bebygget fra 1918. Værftets boligforening
Teglvænget	1954.15.02	1927.23.05 navngivet Kalkbrænderivej. 1954 Teglvænget
Teglværks Allé	1918.11.11	Bebyggelse fra 1919
Turøgade	1933.14.03	Omkring Østermarkens skole
Vangs Allé	1918.11.11	Bebyggelse fra 1919
Vendsysselsgade	1918.11.11	
Ærøgade	1933.14.03	Do
Østerbro	1902.13.10	Har altid heddet Østerbro, men i sin nuværende udstrækning 1902

# Østerbro 1897 set mod øst fra Løkkegade





Bonnesensgade ca. 1920



Falstersgade/Østre allé 27. maj 1920



13355

# Langelandsgade 1947, Alfred Leegaards bageri





Teglværks allé, statuen By og Land, Hugo Liisberg

Bygget  
1928-33  
Indviet  
15.1.1933

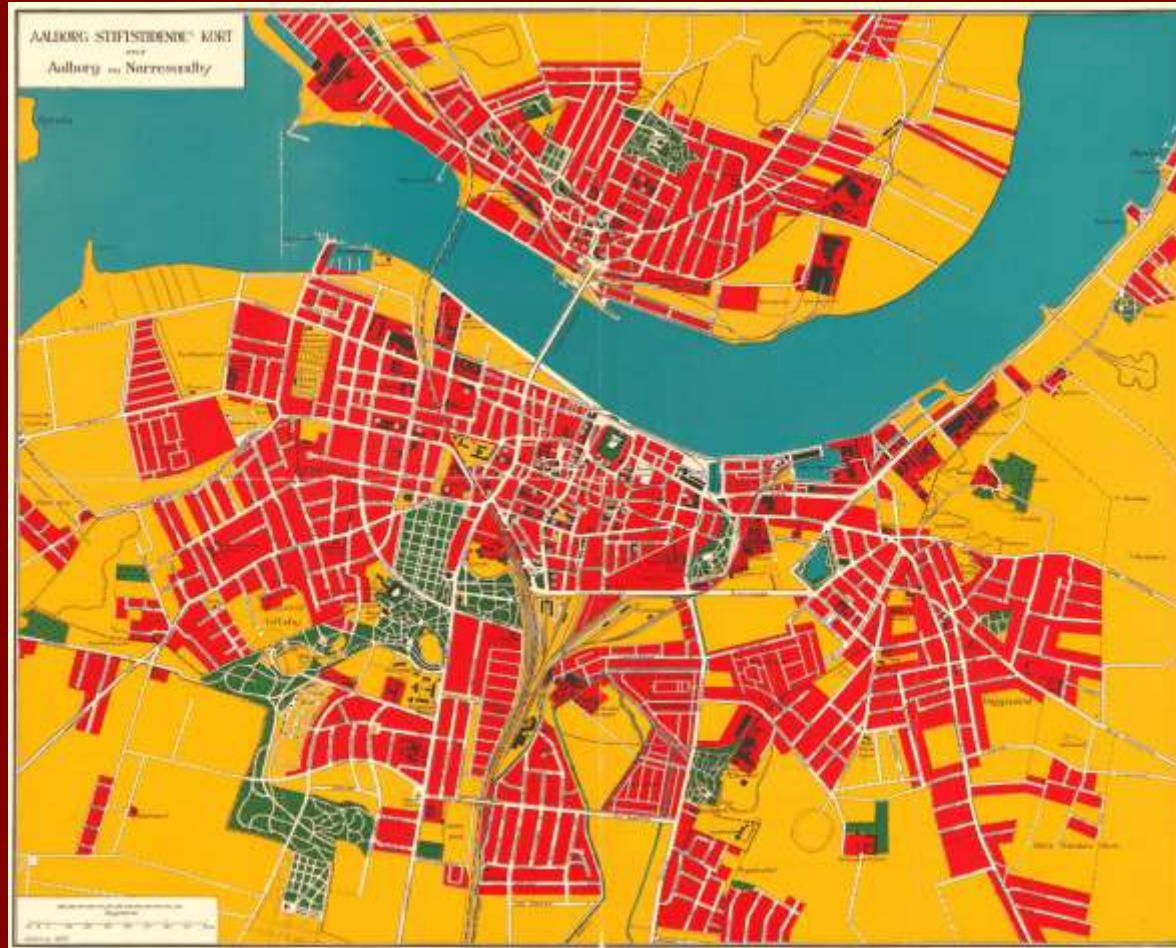
Arkitekt  
Packness



Markus Kirken maj 1944, foto Kyhl



# Aalborg 1937





Fyensgade ca. 1938 set mod øst fra Gugvej (Sønderbro)



Fyensgade 1939 mod øst, gl. eksercerplads på gadens sydside



18166



18167



18171



18170



18164





18163



18162



18160



Fyensgade kaserne 1953, 11. november



Fyensgade kaserne 1953, 11.november



18151




18152



18154







Færøgade 1942



Færøgade 1942

# Færøgade 1946, Rejsegilde med 100 nye lejligheder





Færøgade 1950, indkørsel til Samsøgade

# Sjællandsgade 1949, rejsegilde





12860

Sjællandsgade

Aalborg  
1950







Lyøgade 2-14, november 1953



13929

Lyøgade 2-14, november 1953



Bornholmsgade ca. 1950



Amagergade 1945, foto H. Dalby



Hjørnet af Færøgade/Samsøgade i 1940'erne



Saltholmsgade 1945 – "Østparken"



Bjørnøgade 1987



Teglvænget under opførelse 8.11.1953, fot. Kirkegaard





Teglvænget omkring 1960 fra Østre Anlæg



18172







18180





18181











18187



18189



18188